


Условные обозначения


Объекты водоснабжения

- Водонапорная башня
- Участок водопроводной сети
- Источник водоснабжения
- Водопроводный колодец
- Водопроводный колодец с гидрантом



Взам. инв. №	
Подп. и дата	
Инв. № подл.	


Приложение 1. Карта (схема) водопроводных сетей					
Схема водоснабжения и водоотведения Саккуловского сельского поселения Сосновского муниципального района Челябинской области					
Изм.	Кол.у	Лист	№ до	Подп.	Дата
Разраб.		Панкрушов			06/23
Проверил		Рыжков			06/23
ВСВ006_1027401868273_74_1 Эксплуатационные зоны централизованного водоснабжения					
п. Саккулово					
Стадия	Лист	Листов			
П	1	5			



Условные обозначения

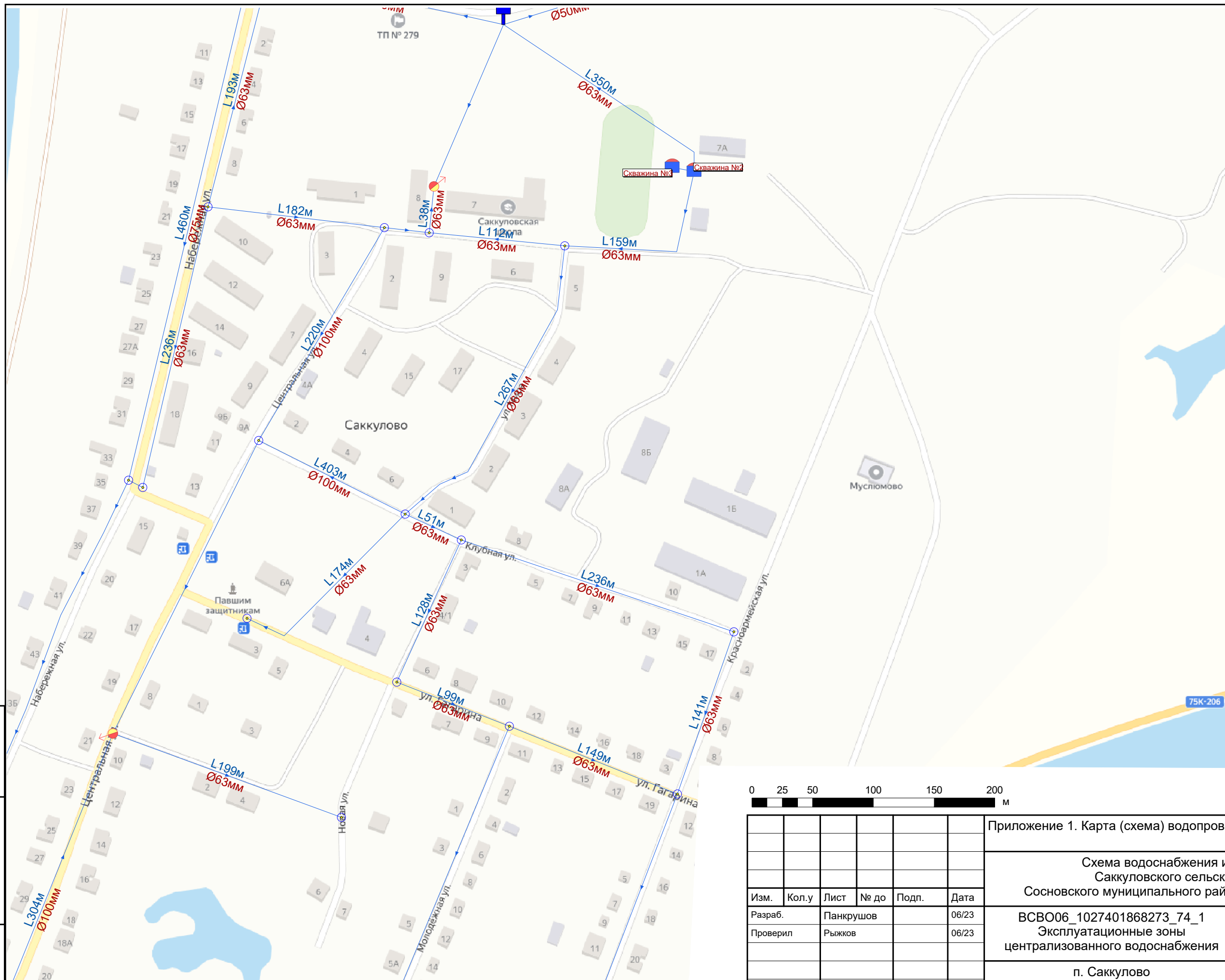

Объекты водоснабжения

- Водонапорная башня
- Участок водопроводной сети
- Источник водоснабжения
- Водопроводный колодец
- Водопроводный колодец с гидрантом



Изн. № подл.	
Подп. и дата	
Взам. инв. №	


Приложение 1. Карта (схема) водопроводных сетей					
Схема водоснабжения и водоотведения Саккуловского сельского поселения Сосновского муниципального района Челябинской области					
Изм.	Кол.у	Лист	№ до	Подп.	Дата
Разраб.	Панкрушов				06/23
Проверил	Рыжков				06/23
ВСВО06_1027401868273_74_1 Эксплуатационные зоны централизованного водоснабжения					
п. Саккулово					
Стадия	Лист	Листов			
П	2	5			



Условные обозначения


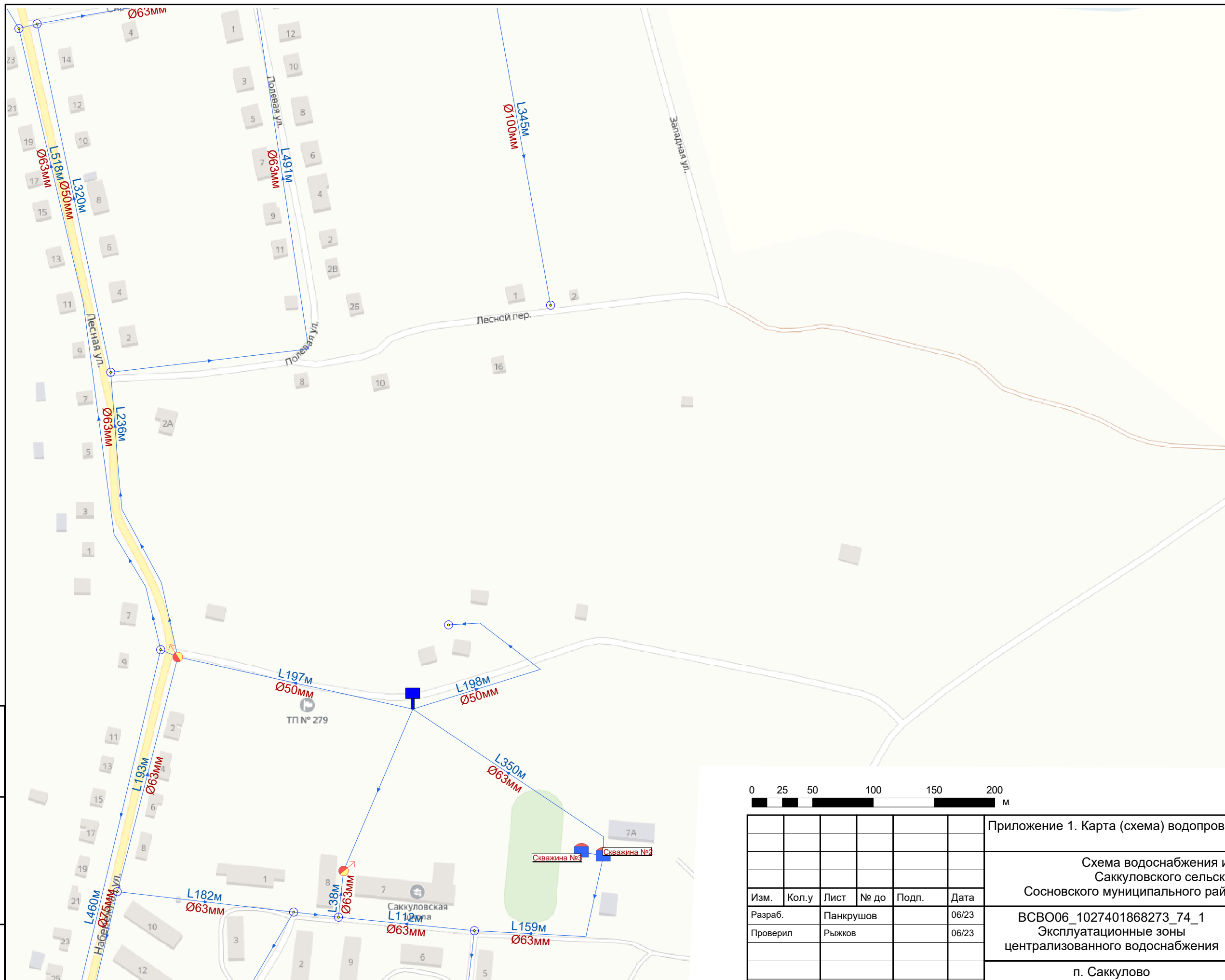

Объекты водоснабжения

- Водонапорная башня
- Участок водопроводной сети
- Источник водоснабжения
- Водопроводный колодец
- Водопроводный колодец с гидрантом



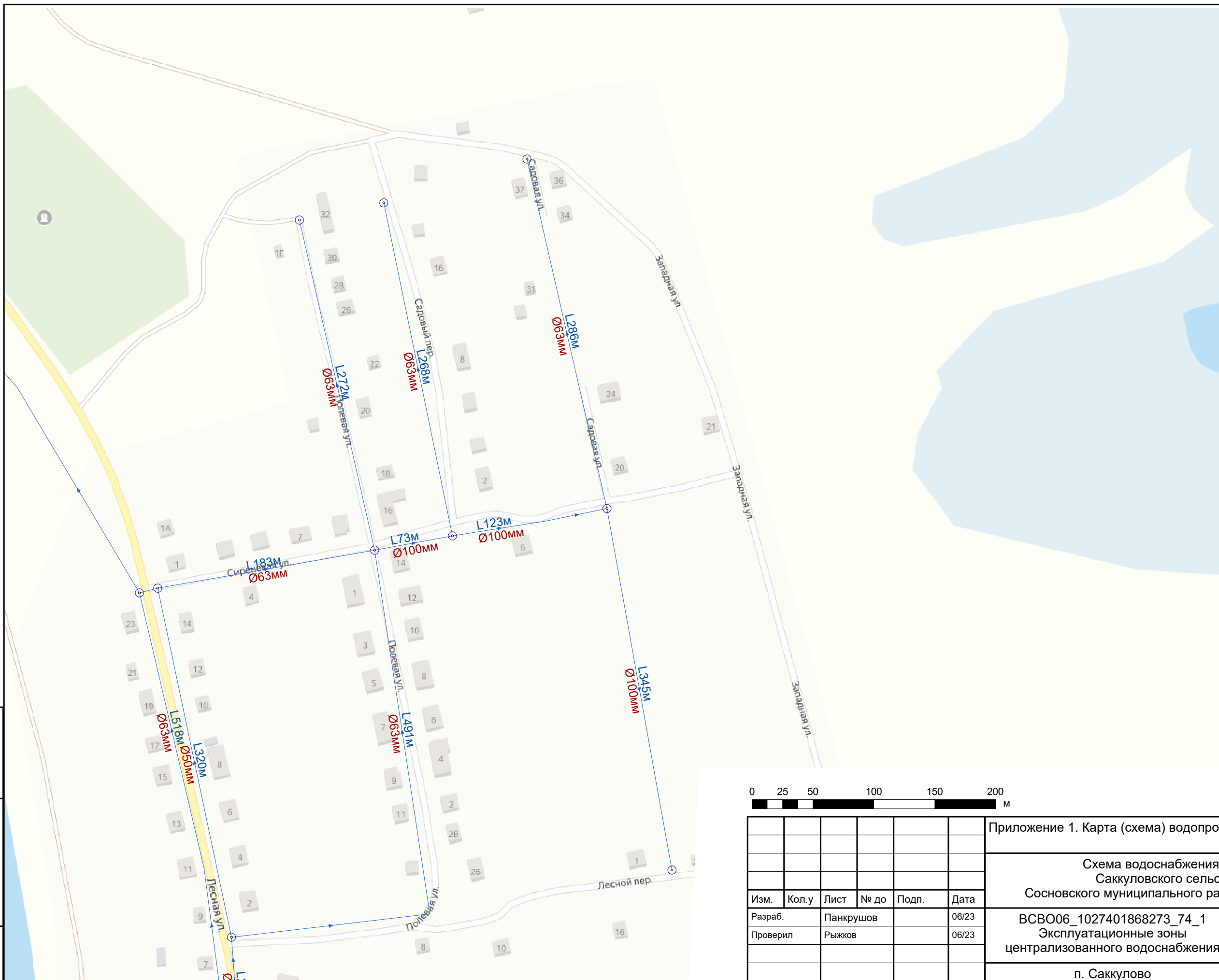

Изн. № подл.	
Подп. и дата	
Взам. инв. №	

Приложение 1. Карта (схема) водопроводных сетей					
Схема водоснабжения и водоотведения Саккуловского сельского поселения Сосновского муниципального района Челябинской области					
Изм.	Кол. у	Лист	№ до	Подп.	Дата
Разраб.		Панкрушов			06/23
Проверил		Рыжков			06/23
ВСВО06_1027401868273_74_1 Эксплуатационные зоны централизованного водоснабжения					
п. Саккулово					
Стадия	Лист	Листов			
П	3	5			



Приложение 1. Карта (схема) водопроводных сетей					
Схема водоснабжения и водоотведения Саккуловского сельского поселения Сосновского муниципального района Челябинской области					
Изм.	Кол.у	Лист	№ до	Подп.	Дата
Разраб.	Панкрушов				06/23
Проверил	Рыжков				06/23
					Стадия
					Лист
					Листов
п. Саккулово					


Изн. № подл.	
Подп. и дата	
Взам. инв. №	



Условные обозначения

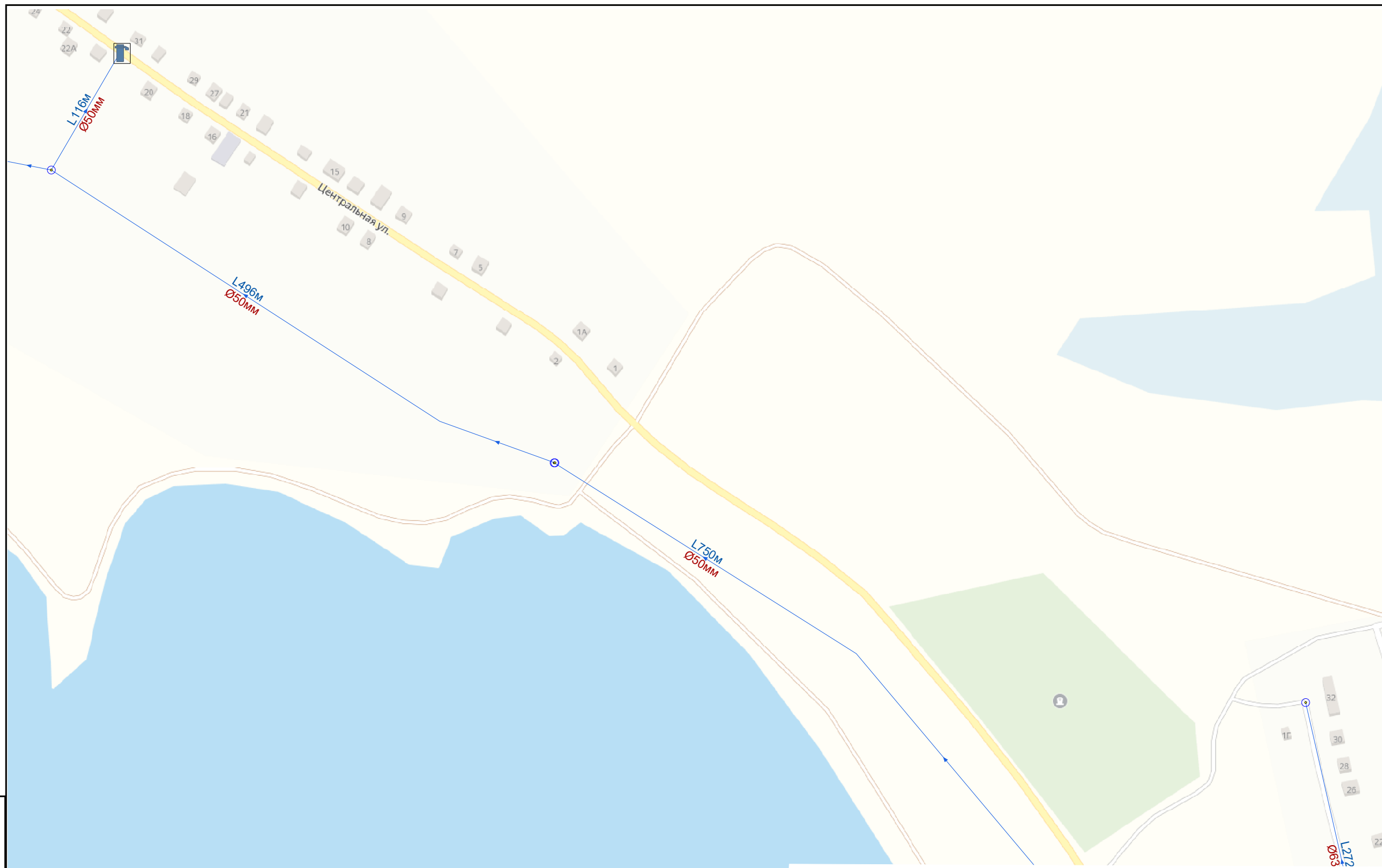

Объекты водоснабжения

- Водонапорная башня
- Участок водопроводной сети
- Источник водоснабжения
- Водопроводный колодец
- Водопроводный колодец с гидрантом



Изн. № подл.	
Подп. и дата	
Взам. инв. №	


Приложение 1. Карта (схема) водопроводных сетей					
Схема водоснабжения и водоотведения Саккуловского сельского поселения Сосновского муниципального района Челябинской области					
Изм.	Кол.у	Лист	№ до	Подп.	Дата
Разраб.	Панкрушов				06/23
Проверил	Рыжков				06/23
ВСВО06_1027401868273_74_1 Эксплуатационные зоны централизованного водоснабжения					
п. Саккулово					
Стадия	Лист	Листов			
П	5	5			



Условные обозначения


Объекты водоснабжения

- Водонапорная башня
- Участок водопроводной сети
- Источник водоснабжения
- Водопроводный колодец
- Водопроводный колодец с гидрантом




Взам. инв. №	
Подп. и дата	
Инв. № подл.	

Приложение 1. Карта (схема) водопроводных сетей					
Схема водоснабжения и водоотведения Саккуловского сельского поселения Сосновского муниципального района Челябинской области					
Изм.	Кол.у	Лист	№ до	Подп.	Дата
Разраб.		Панкрушов			06/23
Проверил		Рыжков			06/23
ВСВО06_1027401868273_74_1 Эксплуатационные зоны централизованного водоснабжения					
д. Этимганова					
Стадия	Лист	Листов			
П	1	2			


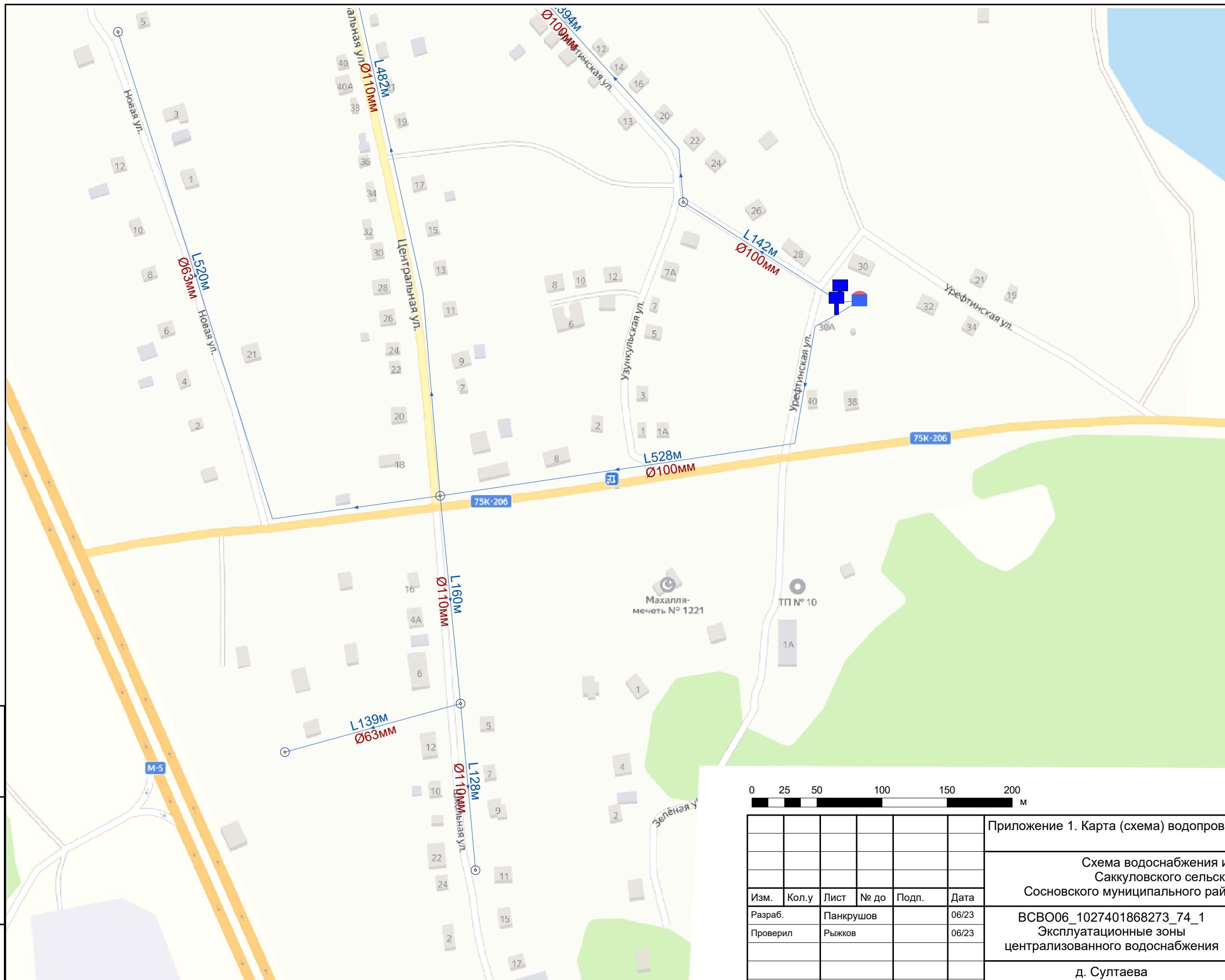



- Условные обозначения**
- Объекты водоснабжения**
- Водонапорная башня
 - Участок водопроводной сети
 - Источник водоснабжения
 - Водопроводный колодец
 - Водопроводный колодец с гидрантом



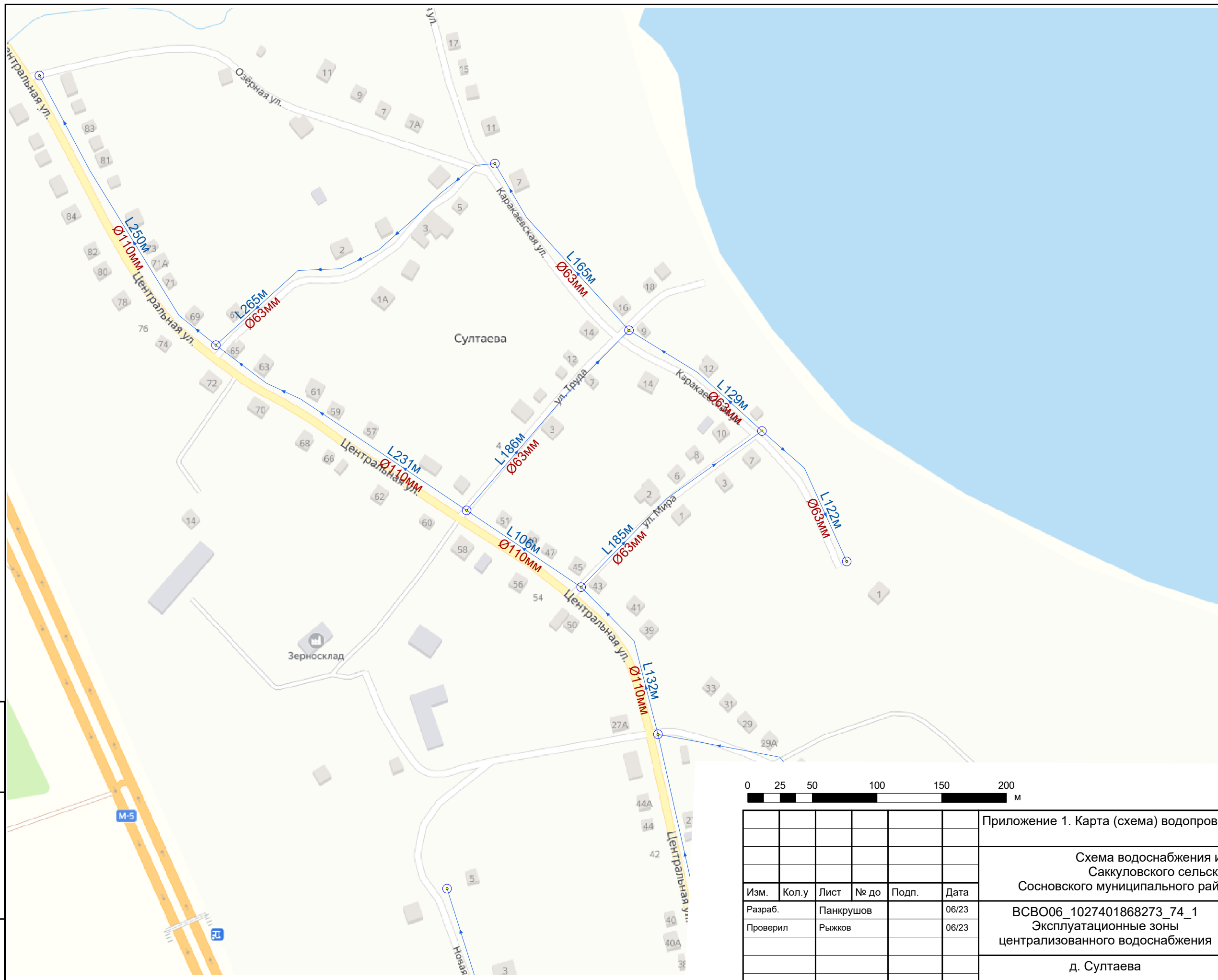

Взам. инв. №	
Подп. и дата	
Инв. № подл.	

Приложение 1. Карта (схема) водопроводных сетей					
Схема водоснабжения и водоотведения Саккуловского сельского поселения Сосновского муниципального района Челябинской области					
Изм.	Кол.у	Лист	№ до	Подп.	Дата
Разраб.		Панкрушов			06/23
Проверил		Рыжков			06/23
ВСВО06_1027401868273_74_1 Эксплуатационные зоны централизованного водоснабжения					
д. Этимганова					
Стадия	Лист	Листов			
П	2	2			

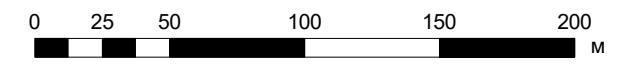


Приложение 1. Карта (схема) водопроводных сетей					
Схема водоснабжения и водоотведения Саккуловского сельского поселения Сосновского муниципального района Челябинской области					
Изм.	Кол.у	Лист	№ до	Подп.	Дата
Разраб.	Панкрушов				06/23
Проверил	Рыжков				06/23
ВСВ006_1027401868273_74_1 Эксплуатационные зоны централизованного водоснабжения					
д. Султаева					
			Стадия	Лист	Листов
			П	1	2

Изн. № подл.	
Подп. и дата	
Взам. инв. №	

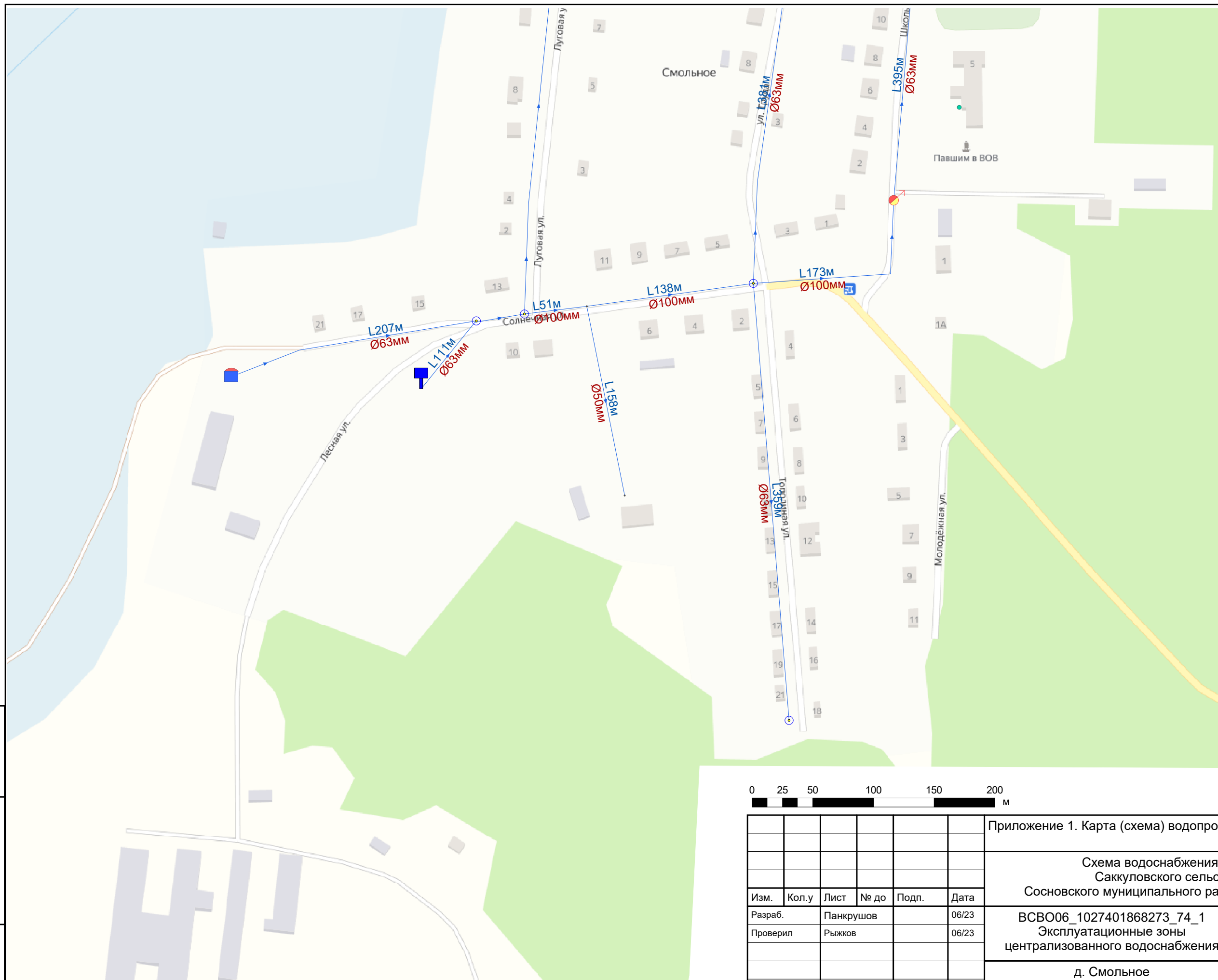



- Условные обозначения**
- Объекты водоснабжения**
- Водонапорная башня
 - Участок водопроводной сети
 - Источник водоснабжения
 - Водопроводный колодец
 - Водопроводный колодец с гидрантом



						Приложение 1. Карта (схема) водопроводных сетей			
						Схема водоснабжения и водоотведения Сакуловского сельского поселения Сосновского муниципального района Челябинской области			
Изм.	Кол.у	Лист	№ до	Подп.	Дата	ВСВО06_1027401868273_74_1 Эксплуатационные зоны централизованного водоснабжения	Стадия	Лист	Листов
Разраб.	Панкрушов				06/23		П	2	2
Проверил	Рыжков				06/23				
						д. Султаева			


Изн. № подл.	
Подп. и дата	
Взам. инв. №	



Условные обозначения

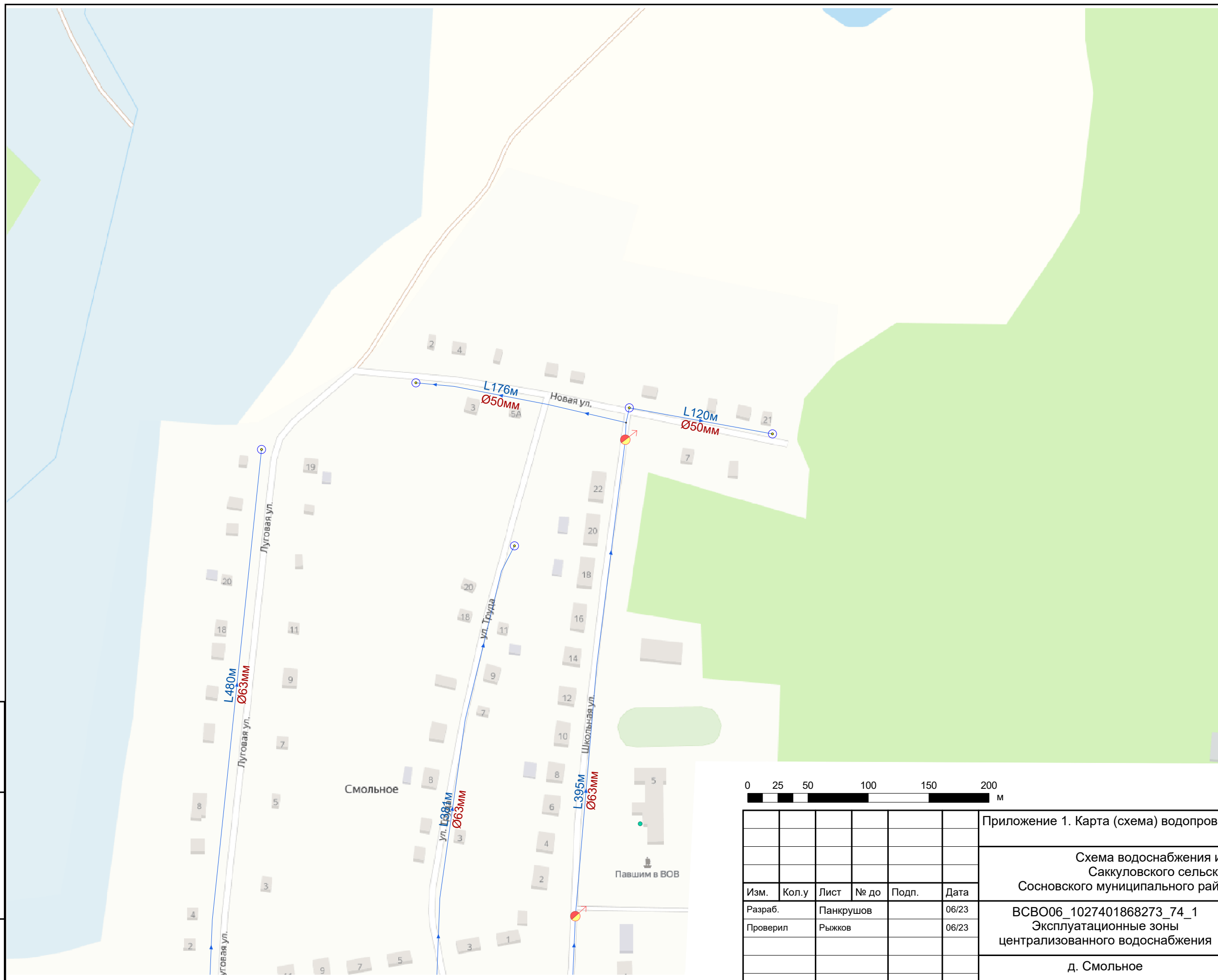

Объекты водоснабжения

- Водонапорная башня
- Участок водопроводной сети
- Источник водоснабжения
- Водопроводный колодец
- Водопроводный колодец с гидрантом



Приложение 1. Карта (схема) водопроводных сетей					
Схема водоснабжения и водоотведения Саккуловского сельского поселения Сосновского муниципального района Челябинской области					
Изм.	Кол.у	Лист	№ до	Подп.	Дата
Разраб.	Панкрушов				06/23
Проверил	Рыжков				06/23
ВСВ006_1027401868273_74_1 Эксплуатационные зоны централизованного водоснабжения					
д. Смольное					
Стадия	Лист	Листов			
П	1	2			


Изн. № подл.	
Подп. и дата	
Взам. инв. №	



Условные обозначения

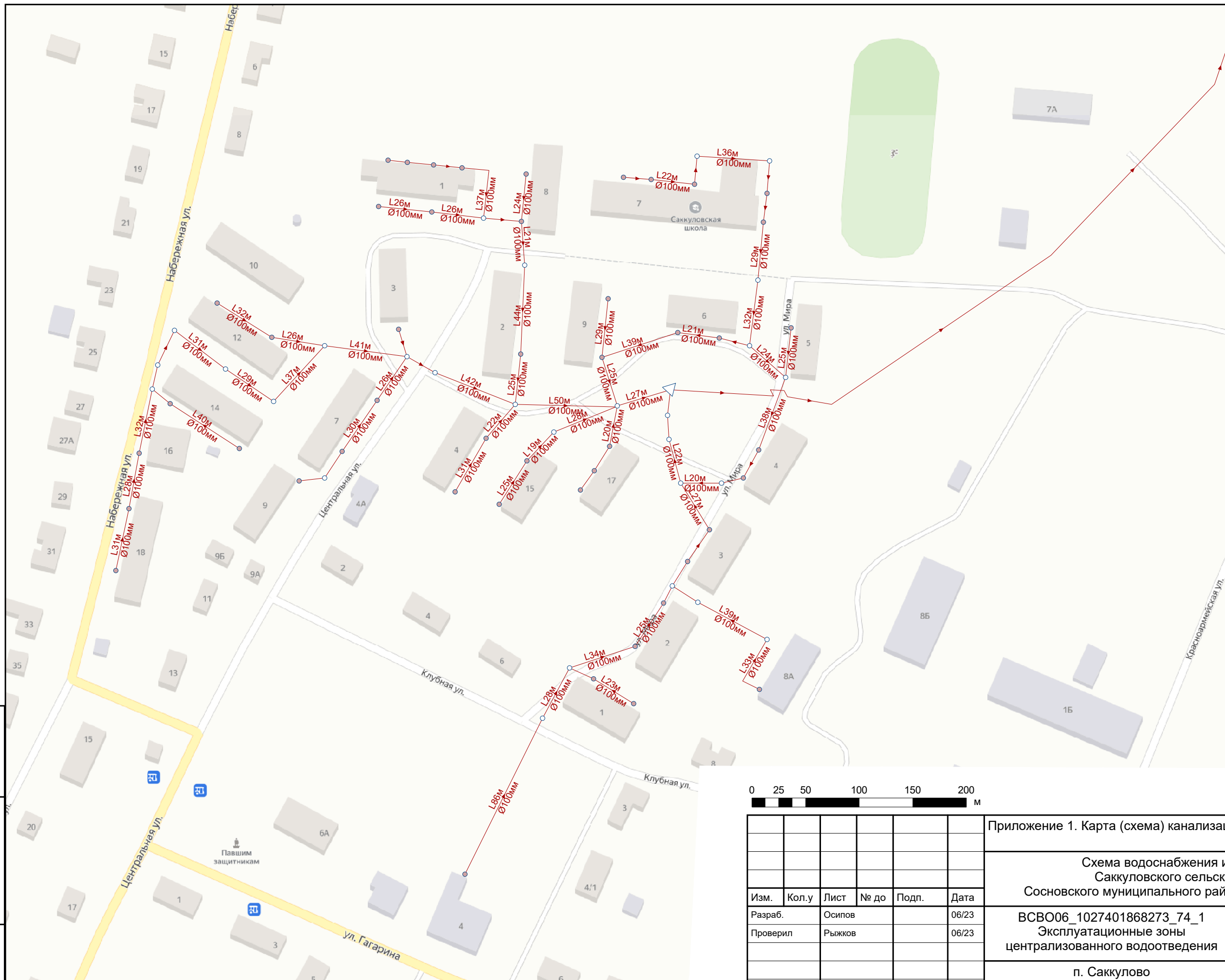

Объекты водоснабжения

- Водонапорная башня
- Участок водопроводной сети
- Источник водоснабжения
- Водопроводный колодец
- Водопроводный колодец с гидрантом



Изн. № подл.	Подп. и дата	Взам. инв. №


Приложение 1. Карта (схема) водопроводных сетей					
Схема водоснабжения и водоотведения Саккуловского сельского поселения Сосновского муниципального района Челябинской области					
Изм.	Кол.у	Лист	№ до	Подп.	Дата
Разраб.	Панкрушов				06/23
Проверил	Рыжков				06/23
ВСВО06_1027401868273_74_1 Эксплуатационные зоны централизованного водоснабжения					
д. Смольное					
Стадия	Лист	Листов			
П	2	2			



Условные обозначения

Объекты водоотведения

- Участок канализационной сети
- ▲ КНС
- Колодец



Изн. № подл.	
Подп. и дата	
Взам. инв. №	

Приложение 1. Карта (схема) канализационных сетей							
Схема водоснабжения и водоотведения Саккуловского сельского поселения Сосновского муниципального района Челябинской области							
Изм.	Кол.у	Лист	№ до	Подп.	Дата		
Разраб.	Осипов				06/23		
Проверил	Рыжков				06/23		
ВСВО06_1027401868273_74_1 Эксплуатационные зоны централизованного водоотведения					Стадия П	Лист 1	Листов 1
п. Саккулово							